





- Svislé dopravní značení
- Vodorovné dopravní značení
- Provizorní dopravní značení
- Projektování dopravního značení

DOKA, s.r.o., provozovna: Na návsi 11/5, Holásky, 620 00 Brno, IČ: 63471752, DIČ: CZ63471752, e-mail: info@dokadz.cz, www.dokadz.cz, mob.: 603 881 905

VEDOUcí PROJEKTANT	Aleš TESAŘ			DOKA, s.r.o. Na návsi 11/5, Holásky, 620 00 Brno IČ: 63471752, DIČ: CZ63471752 e-mail: info@dokadz.cz www.dokadz.cz mob.: 603 881 905	
ZODPOVĚDNÝ PROJEKTANT	Aleš TESAŘ				
VYPRACOVAL	Jiří HÁJEK				
KRESLIL	Jiří HÁJEK				
KONTROLOVAL	Aleš TESAŘ				
KRAJ: JIHO MORAVSKÝ	OKRES: BRNO-MĚSTO	KÚ: ŽABOVŘESKY	DATUM	9/2020	
STAVBA: BRNO, STRÁNSKÉHO - REKONSTRUKCE KANALIZACE A VODOVODU			FORMÁT		
			MĚŘÍTKO	-----	
			ÚČEL	DUR + DSP + RDS	
			ČÍS. ZAKÁZKY	PDZ - 125	
			ARCHIVNÍ ČÍS.	2020 - 142	
NÁZEV VÝKRESU:	DOKLADOVÁ ČÁST		ČÍS. SOUPRAVY	ČÍS. PŘÍLOHY	12



DOKA, s.r.o.

Na návsi 11/5

620 00 Brno

www.dokadz.cz

ID datové schránky: zpi24in

IČ: 63471752, DIČ: CZ63471752

Společnost je zapsána u Krajského soudu v Brně, oddíl C, vložka 20035

Bankovní spojení:

3615663349/0800, Česká spořitelna

NÁZEV AKCE: „BRNO, STRÁNSKÉHO - REKONSTRUKCE KANALIZACE A VODOVODU“

TERMÍN AKCE: zatím není znám

Účastníci řízení předběžně souhlasí s navrženým přechodným dopravním značením, zpracovaným společností DOKA, s.r.o., vedením objízdných tras a se zvláštním užíváním komunikace v rámci realizace akce:

„BRNO, STRÁNSKÉHO - REKONSTRUKCE KANALIZACE A VODOVODU“

ÚČASTNÍCI ŘÍZENÍ:

Dopravní podnik města Brna, a.s., Hlinky 64/151, Pisárky, 603 00 Brno

Předběžné vyjádření k předloženému návrhu DIO:

Dopravní podnik města Brna předběžně souhlasí s navrženým řešením za podmínky zpracování takového harmonogramu prací a úprav přechodného dopravního značení v rámci realizační dokumentace, které umožní zachování trvalého plného provozu drážní tramvajové dopravy v trase Horova - Rosického náměstí po celou dobu realizace akce.

V Brně 12. října 2020

DOPRAVNÍ PODNIK MĚSTA BRNA, a.s.

Odbor přípravy provozu

Hlinky 64/151, Pisárky, 603 00 Brno

Doručovací číslo 656 46

Brněnské komunikace a.s., Renneská třída 787/1a, 639 00 Brno

Dne/...../2020.....

Razítko a podpis



KRAJSKÝ ÚŘAD JIHOMORAVSKÉHO KRAJE

Odbor dopravy

Žerotínovo náměstí 3, 601 82 Brno

Váš dopis zn.:

Ze dne:

07.10.2020

Č. j.:

JMK 144574/2020

Sp. zn.:

S-JMK 140456/2020 OD

Vyřizuje:

Mgr. Jiří Lhotský

Telefon:

54165 1440

Počet listů:

3

Počet příloh/listů:

7/7

Datum:

16.10.2020

DOKA, s.r.o.

Na návsi 11/5

620 00 Brno

IČO: 63471752

(do DS)

Předběžné vyjádření k uzavírce místní komunikace ul. Stránského na území města Brna z hlediska linkové osobní dopravy

Krajský úřad Jihomoravského kraje, odbor dopravy, obdržel dne 07.10.2020 žádost Vaší společnosti o předběžné vyjádření k akci „BRNO, STRÁNSKÉHO – REKONSTRUKCE KANALIZACE A VODOVODU“ z hlediska linkové osobní dopravy.

Místní komunikace ul. Stránského bude postupně celá uzavřena, tzn. v úseku od křižovatky místních komunikací ul. Stránského x ul. Horova x ul. Královopolská x ul. Rosického náměstí (včetně prostoru křižovatky) až do konce MK ul. Stránského (v blízkosti tramvajové zastávky „Stránského“). Uzavírka MK ul. Stránského bude probíhat v pěti etapách:

- I. etapa: MK ul. Stránského bude úplně uzavřena od křižovatky s ul. Haasova (včetně prostoru křižovatky) do konce MK ul. Stránského (v blízkosti tramvajové zastávky „Stránského“); o délce cca 170 metrů dle přílohy žádosti o předběžné vyjádření. Křižovatka místních komunikací ul. Stránského x ul. Haasova nebude průjezdná. Z toho důvodu dojde k zobousměrnění ulic Haasova a Kovařovicova, na kterých budou vytvořeny pomocí značek „B28 Zákaz zastavení“ výhybny a točna, které umožní obousměrné projetí ulic.
- IIa. etapa: MK ul. Stránského bude úplně uzavřena od křižovatky místních komunikací ul. Stránského x ul. Horova x ul. Královopolská x ul. Rosického náměstí až do konce MK ul. Stránského (v blízkosti tramvajové zastávky „Stránského“); o délce cca 315 metrů dle přílohy žádosti o předběžné vyjádření. Křižovatka místních komunikací ul. Stránského x ul. Horova x ul. Královopolská x ul. Rosického zůstane průjezdná vyjma směru na ul. Stránského. Ulice Haasova a Kovařovicova budou zobousměrněny stejně jako v etapě I.
- IIb. etapa: MK ul. Stránského bude úplně uzavřena od křižovatky s ul. Haasova po křižovatku místních komunikací ul. Stránského x ul. Horova x ul. Královopolská x ul. Rosického náměstí; o délce cca 140 metrů dle přílohy žádosti o předběžné vyjádření. Křižovatka místních komunikací ul. Stránského x ul. Horova x ul. Královopolská x ul. Rosického zůstane průjezdná vyjma směru na ul. Stránského. Průjezdná bude také křižovatka místních komunikací ul. Stránského a ul. Haasova. Ulice Haasova a Kovařovicova budou zobousměrněny a povede po nich objízdná trasa k neuzavřené části ul. Stránského.
- IIIa. etapa: MK ul. Stránského bude úplně uzavřena od křižovatky s ul. Haasova po křižovatku místních komunikací ul. Stránského x ul. Horova x ul. Královopolská x ul. Rosického náměstí; o délce

cca 140 metrů. Dále bude částečně uzavřena křižovatka místních komunikací ul. Stránského x ul. Horova x ul. Královopolská x ul. Rosického náměstí, a to část přiléhající k MK ul. Stránského a bude také uzavřena levá strana vozovky MK ul. Rosického náměstí o délce cca 40 metrů směrem od křižovatky místních komunikací ul. Stránského x ul. Horova x ul. Královopolská x ul. Rosického náměstí dle přílohy žádosti o předběžné vyjádření. Křižovatka místních komunikací ul. Stránského x ul. Horova x ul. Královopolská x ul. Rosického zůstane průjezdná vyjma směru na ul. Stránského. Průjezdná bude také křižovatka místních komunikací ul. Stránského a ul. Haasova. Ulice Haasova a Kovařovicova budou zobousměrněny a povede po nich objízdná trasa k neuzavřené části ul. Stránského.

- IIIb. etapa: Částečně uzavřena bude křižovatka místních komunikací ul. Stránského x ul. Horova x ul. Královopolská x ul. Rosického náměstí, a to částí přiléhající k MK ul. Královopolská. Uzavřen bude také odbočovací pruh na MK ul. Rosického náměstí směr MK ul. Královopolská. Křižovatka místních komunikací ul. Stránského x ul. Horova x ul. Královopolská x ul. Rosického náměstí zůstane průjezdná vyjma směru do a z MK ul. Královopolská.

Objízdné trasy budou následující:

- Z MK ul. Královopolská na MK ul. Štursova a zpět: po MK ul. Kroftova,
- Z MK ul. Královopolská na MK ul. Horova: MK ul. Luční – MK ul. Blatného,
- Z MK ul. Horova na MK ul. Královopolská: MK ul. Mozolky – MK ul. Luční – MK ul. Topolky – MK ul. Přívrat.

- IV. etapa: Úplně uzavřený bude prostor křižovatky místních komunikací ul. Stránského x ul. Horova x ul. Královopolská x ul. Rosického náměstí dle přílohy žádosti o předběžné vyjádření. Křižovatka nebude průjezdná v žádném směru. Ulice Haasova a Kovařovicova budou zobousměrněny, aby bylo možné dostat se na MK ul. Stránského a zpět.

Objízdné trasy budou následující:

- Z MK ul. Horova na MK ul. Stránského a zpět: MK ul. Kovařovicova – MK ul. Haasova,
- Z MK ul. Královopolská na MK ul. Štursova a zpět: po MK ul. Kroftova,
- Z MK ul. Královopolská na MK ul. Horova: MK ul. Luční – MK ul. Blatného,
- Z MK ul. Horova na MK ul. Královopolská: MK ul. Mozolky – MK ul. Luční – MK ul. Topolky – MK ul. Přívrat,
- Z MK ul. Štursova na MK ul. Horova: MK ul. Kroftova – MK ul. Zemkova – MK ul. Luční – MK ul. Blatného,
- Z MK ul. Horova na MK ul. Štursova: MK ul. Mozolky – MK ul. Luční – MK ul. Topolky – MK ul. Přívrat – MK ul. Kroftova.

- V. etapa: MK ul. Stránského bude úplně uzavřena od křižovatky místních komunikací ul. Stránského x ul. Horova x ul. Královopolská x ul. Rosického náměstí až do konce MK ul. Stránského (v blízkosti tramvajové zastávky „Stránského“); o délce cca 315 metrů dle přílohy žádosti o předběžné vyjádření. Křižovatka místních komunikací ul. Stránského x ul. Horova x ul. Královopolská x ul. Rosického zůstane průjezdná vyjma směru na ul. Stránského. Ulice Haasova a Kovařovicova budou zobousměrněny stejně jako v etapě I.

Krajský úřad Jihomoravského kraje, odbor dopravy, jako věcně a místně příslušný dopravní úřad pro linkovou osobní dopravu podle § 34 odst. 1 zákona č. 111/1994 Sb., o silniční dopravě, ve znění pozdějších předpisů (dále jen „dopravní úřad“), sděluje, že uzavřenými úseky MK ul. Stránského a křižovatkou místních komunikací ul. Stránského x ul. Horova x ul. Královopolská x ul. Rosického náměstí jsou vedeny z linkové osobní dopravy pouze spoje linek městské autobusové dopravy Brno, jejichž provoz zajišťuje dopravce Dopravní podnik města Brna, a.s., Hlinky 151, 656 46 Brno, pro které je dopravním úřadem Magistrát města Brna, odbor dopravy.

Dopravní úřad na základě zde uvedeného bere výše uvedenou uzavírku MK ul. Stránského a křižovatky místních komunikací ul. Stránského x ul. Horova x ul. Královopolská x ul. Rosického náměstí pouze na vědomí a dále se k ní nevyjadřuje.

S pozdravem

Otisk razítka

Mgr. Jiří Lhotský
referent oddělení veřejné osobní dopravy
odboru dopravy

Přílohy:

- výkres přechodné úpravy provozu I. etapy uzavírky MK ul. Stránského převzatý ze žádosti o souhlas s uzavírkou
- výkres přechodné úpravy provozu první fáze II. etapy uzavírky MK ul. Stránského převzatý ze žádosti o souhlas s uzavírkou
- výkres přechodné úpravy provozu druhé fáze II. etapy uzavírky MK ul. Stránského převzatý ze žádosti o souhlas s uzavírkou
- výkres přechodné úpravy provozu první fáze III. etapy uzavírky MK ul. Stránského převzatý ze žádosti o souhlas s uzavírkou
- výkres přechodné úpravy provozu druhé fáze III. etapy uzavírky MK ul. Stránského převzatý ze žádosti o souhlas s uzavírkou
- výkres přechodné úpravy provozu IV. etapy uzavírky MK ul. Stránského převzatý ze žádosti o souhlas s uzavírkou
- výkres přechodné úpravy provozu V. etapy uzavírky MK ul. Stránského převzatý ze žádosti o souhlas s uzavírkou

Na vědomí (i s přílohami):

Magistrát města Brno, odbor dopravy, IČO: 44992785 (do DS)

Dopravní podnik města Brna, a.s., IČO: 25508881 (do DS)

KORDIS JMK, a.s., IČO: 26298465 (do DS)



DOKA, s.r.o.
Na návsí 11/5
620 00 Brno
www.dokadz.cz
ID datové schránky: zpi24in

IČ: 63471752, DIČ: CZ63471752
Společnost je zapsána u Krajského
soudu v Brně, oddíl C, vložka 20035
Bankovní spojení:
3615663349/0800, Česká spořitelna

NÁZEV AKCE: „BRNO, STRÁNSKÉHO - REKONSTRUKCE KANALIZACE A VODOVODU“

TERMÍN AKCE: zatím není znám

Účastníci řízení předběžně souhlasí s navrženým přechodným dopravním značením, zpracovaným společností DOKA, s.r.o., vedením objízdných tras a se zvláštním užíváním komunikace v rámci realizace akce:

„BRNO, STRÁNSKÉHO - REKONSTRUKCE KANALIZACE A VODOVODU“

ÚČASTNÍCI ŘÍZENÍ:

Statutární město Brno městská část Brno – Žabovřesky, Horova 1623/28, 616 00 Brno

Dne/...../2020.....

Razítko a podpis

Statutární město Brno městská část Brno – Komín, Vavřínecká 15, 624 00 Brno

MĚ BRNO-KOMÍN PŘEDBĚŽNĚ SOUHLASÍ S NAVRHOVANOU ÚPRAVOU
PROVOZU. POŽADUJEME VŠAK OPAKOVANÉ PŘEDLOŽENÍ K
ODSOUHLAŠENÍ V DOBĚ, KDY BUDE ZNÁM TERMÍN REALIZACE
AKCE, A TO S ČASOVÝM HARMONOGRAMEM A POPISEM JEDNOTLIVÝCH
ETAP, VČETNĚ POPISU OBJÍZDNÝCH TRAS VEDENÝCH PO
ÚHEMÍ MĚ BRNO-KOMÍN

Dne 12./10./2020.....

Razítko a podpis
Statutární město Brno
Městská část Brno-Komín
starosta ①



DOKA, s.r.o.
Na návsi 11/5
620 00 Brno
www.dokadz.cz
ID datové schránky: zpi24in

IČ: 63471752, DIČ: CZ63471752
Společnost je zapsána u Krajského
soudu v Brně, oddíl C, vložka 20035
Bankovní spojení:
3615663349/0800, Česká spořitelna

NÁZEV AKCE: „BRNO, STRÁNSKÉHO - REKONSTRUKCE KANALIZACE A VODOVODU“

TERMÍN AKCE: zatím není znám

Účastníci řízení předběžně souhlasí s navrženým přechodným dopravním značením, zpracovaným společností DOKA, s.r.o., vedením objízdných tras a se zvláštním užíváním komunikace v rámci realizace akce:

„BRNO, STRÁNSKÉHO - REKONSTRUKCE KANALIZACE A VODOVODU“

ÚČASTNÍCI ŘÍZENÍ:

Statutární město Brno městská část Brno – Žabovřesky, Horova 1623/28, 616 00 Brno

Statutární město Brno
Městská část Brno - Žabovřesky
02

Dne/...../2020.....

Razítko a podpis

Statutární město Brno městská část Brno – Komín, Vavřínecká 15, 624 00 Brno

Dne/...../2020.....

Razítko a podpis



VÁŠ DOPIS ZN.:

ZE DNE: 7. 10. 2020

NAŠE ZN.: MMB/0425342/2020

VYŘIZUJE: Ing. Zdeněk Lang

TEL.: 5 4217 4217

E-MAIL: lang.zdenek@brno.cz

DATUM: 29. 12. 2020

DOKA s.r.o.

Na návsi 11/5

620 00 B r n o

Věc: Žádost o předběžné vyjádření k přechodnému dopravnímu značení během akce
„Brno, Stránského – rekonstrukce kanalizace a vodovodu“

Odbor dopravy MMB obdržel žádost o předběžné vyjádření k přechodnému dopravnímu značení během akce **„Brno, Stránského – rekonstrukce kanalizace a vodovodu“**.

Vzhledem k tomu, že v současné době není znám zhotovitel stavby, termín realizace akce, časový rozsah stavby a postup jednotlivých prací, nebude se Odbor dopravy MMB vyjadřovat k detailnímu umístění jednotlivého dopravního značení ani k vyznačení pracovních míst na pozemních komunikacích.

Přesto bude-li projektová dokumentace předložena v této variantě, **Odbor dopravy MMB předběžně souhlasí** s organizací dopravy pro výše uvedenou akci, především ve vztahu k uzavírkám pozemních komunikací a případným vedením objízdných tras, a to s těmito připomínkami:

Výkres č. 03:

- ul. Kovařovicovu ponechat v jednosměrném provozu – výjezd z oblasti je možný ul. Kallabovou, významná změna dopravního značení by zbytečně ovlivnila organizace dopravy v dané oblasti
- s odkazem na předešlý bod osadit příslušné dopravní značení na ul. Fanderlíkova před křižovatkou s ul. Kallabova
- v křižovatce Stránského – Horova – Královopolská doplnit informaci o uzavření frekventovaného parkoviště před supermarketem Billa, resp. příjezdu k supermarketu
- doplnit vzdálenosti mezi jednotlivými výhybnami i jejich vzdálenost od nejbližších křižovek pro posouzení jejich umístění
- doplnit přesné umístění přechodného dopravního značení (PDZ) B28 tam, kde to nevyplývá z projektové dokumentace

- na konci ul. Stránského změnit pod PDZ B28 směrovou šipku E8a na E8b – jinak zůstane stát před touto dopravní značkou nevyklizené vozidlo nebo vozidla
- doplnit A9 na ul. Haasovu – řidiči musí dostat informaci o zavedení obousměrného provozu
- na ul. Haasova a na slepém úseku ul. Kovařovicova neinstalovat IP22 s textem „PŘEDNOST ZPRAVA“ – instalace této značky má význam pouze tam, kde přednost zprava vzniká nově. Na jednosměrném úseku ul. Kovařovicova IP22 instalovat.
- na jednosměrném úseku ul. Kovařovicova doplnit IP10b – nutná informace o slepé komunikaci předem
- přesunuté vyhrazené parkovací stání na ul. Haasova musí odpovídat předepsaným rozměrům

Výkres č. 04:

- připomínky v kontextu vyjádření k výkresu č. 03

Výkres č. 05:

- připomínky v kontextu vyjádření k výkresu č. 03

Výkres č. 06:

- připomínky v kontextu vyjádření k výkresu č. 03
- uvést v dokumentaci podmínku, že přechodné dopravní značení bude umístěno minimálně 1,75 m od osy koleje
- vodící desky Z5b a přechodné vodorovné dopravní značení zakreslit a následně umístit s ohledem na reálné vedení tramvajové trati. Vodorovné dopravní značení náležitě popsat.

Výkres č. 07:

- není důvod k vyklizení vozidel, resp. ke zřízení výhybny na ul. Haasova
- na ul. Luční doplnit IP10b – nutná informace předem o slepé komunikaci Královopolská
- na ul. Navrátilova doplnit IP10b + IS11b (Horova) a doplnit IS11b (Horova) na ul. Královopolská před křižovatkou s ul. Luční k nasměrování objížděné trasy
- na ul. Zemkova doplnit IP10b + IS11b (Horova) – nasměrování objížděné trasy přes ul. Luční
- na ul. Královopolskou za křižovátku s ul. Luční doplnit IP10a
- objížděnou trasu směr Horova – Královopolská neznačit přes ul. Topolky – vzniká zde zatěžující levé odbočení v křižovatce Topolky – Přívrat. Objížděnou trasu vést po ul. Luční přímo na ul. Královopolskou.

- zabezpečit vyústění cyklistické stezky v prostoru záboru komunikace v křižovatce Královopolská – Horova

Výkres č. 08:

- doplnit A9 na ul. Haasovu – řidiči musí dostat informaci o zavedení obousměrného provozu
- doplnit IP10b na ul. Haasovu – informace o slepé komunikaci Stránského
- doplnit IP10b nad IS11b na ul. Sochorovu – informace o slepé komunikaci Rosického náměstí
- na ul. Navrátilova doplnit IP10b + IS11b (Horova) a doplnit IS11b (Horova) na ul. Královopolská před křižovatkou s ul. Luční k nasměrování objízdné trasy
- organizaci dopravy na ul. Kovařovicova, Haasova a Blatného upravit dle připomínek k výkresu č. 03
- na ul. Horova za křižovatku s ul. Mozolky doplnit IP10a + IS11b (Stránského)
- doznačit objízdnou trasu z ul. Horova dále směrem k ul. Stránského
- stávající dopravní značení IS1a, IS4a a IS4b je na ul. Královopolské zakresleno na špatném místě
- zabezpečit vyústění cyklistické stezky v prostoru záboru komunikace v křižovatce Královopolská – Horova

Výkres č. 09:

- připomínky v kontextu vyjádření k výkresu č. 03

Odbor dopravy MMB upozorňuje na možnost eventuální existence uzavírek pozemních komunikací či jejich záborů v okolí posuzované stavby v termínu její realizace, které by mohly mít vliv na celkovou organizaci dopravy během posuzované akce.

Ing. Zdeněk Lang
vedoucí referátu
Odboru dopravy MMB



Pomáhat a chránit

POLICIE ČESKÉ REPUBLIKY

KRAJSKÉ ŘEDITELSTVÍ POLICIE JIHOMORAVSKÉHO KRAJE

Specializované pracoviště dopravního inženýrství
Brno-město a Brno-venkov

Č. j. KRPB-124916-4/ČJ-2020-0600DI-NEP

Brno 6. listopadu 2020

Počet stran: 2

DOKA, s.r.o.
Na návsi 11/5
620 00 Brno**"Brno, Stránského - rekonstrukce kanalizace a vodovodu" – sdělení.**

Dne 07. 10. 2020 byla Specializovanému pracovišti dopravního inženýrství BM a BO KŘP JmK doručena vaše žádost o vydání vyjádření k předběžnému návrhu přechodné úpravy provozu na pozemních komunikacích ke stavebním akcím:

"Brno, Stránského - rekonstrukce kanalizace a vodovodu"**"Brno, Stránského - rekonstrukce kanalizace a vodovodu, SO 310 kanalizace (úsek Š1-Š2)"****"Brno, Stránského - rekonstrukce kanalizace a vodovodu, SO 310 kanalizace (úsek Š1-Š2)" - částečná uzavírka.**

Po posouzení vámi předložené projektové dokumentace sdělujeme, že **Specializované pracoviště dopravního inženýrství BM a BO KŘP JmK** v kontextu ustanovení § 1 zákona č. 12/1997 Sb. o bezpečnosti a plynulosti provozu na pozemních komunikacích, ve znění jeho pozdějších úprav a doplnění, **nemá námitek k předběžné koncepci řešení dopravního omezení**, kdy byla posuzována možnost předmětného řešení, zejména ve vztahu k objízdným trasám, nikoliv jednotlivé dopravní značení (poloha, opodstatněnost, umístění atp.).

Toto sdělení nelze použít v řízeních o omezení obecného užívání uzavírkami a objízďkami, o zvláštním užívání komunikace či stanovení přechodné úpravy provozu na pozemních komunikacích, a to zejména z důvodu k neznámému termínu stavebních prací, neznámému zhotoviteli a k jeho technickým či technologickým možnostem postupu prací, rozsahu stavebních prací, harmonogramu, nasazení sil a prostředků, neznámého budoucího vývoje dopravního zatížení dané oblasti včetně predikce dopravního vývoje, uzavírek a dalších omezení ve stejném termínu, atp.

Kounicova 24
611 32 Brno

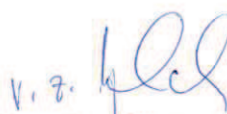
www.policie.cz

Tel.: +420 974 622 435
Fax: +420 974 622 551
Email: krp.b.osdp.ding.sekret@pcr.cz

Pro vydání kladných stanovisek pro jednotlivá řízení k této akci bude třeba, aby přiložená dokumentace k žádosti o vydání stanovisek obsahovala aktualizovaný návrh dopravně inženýrského opatření s implementací současně probíhajících staveb včetně návazností na stávající objízdné trasy. Dále bude třeba přesně vymezit plochy dočasných záborů pro stavební techniku, atp. Jedním z podkladů pro vydání objektivních stanovisek ze strany našeho pracoviště by mělo být stanovisko koordinátorky výkopových prací odboru investičního Magistrátu města Brna.

Při další komunikaci s naším pracovištěm v dané věci uvádějte vždy naše č. j.

Zpracoval:
por. Ing. Pavel Nepřech
komisař
tel. 974 622 952


por. Ing. Tomáš Zich
koordinátor